



ALUE 2

heilukenttä
122.6

122.5

122.8

MERKKIEN SELITYKSET, ALUE 2











-  Istutettava havupuu / havupensas
-  Maisemapelto

Ideasuunnitelman rajaus



Rantapuustoa raivaamalla avataan näkymiä vesistöön

ALUE 3

MERKKIEN SELITYKSET, ALUE 3

-  Istutettava lehtipuu, esim. tammi
-  Luonnonkivilaatoitus
-  Historiallinen raitti, kiveys esim. erilaisella ladontamallilla
-  Perenna-alue (perinnekasvit, maanpeite)
-  Nupukiveys
-  Nykyinen pensas
-  Nurmikko
-  Upotettu valaisin
-  Kalusteryhmä
-  Penkki



Merkki	Muutos	Pvm	Suunn.	Tark.
Hankkeen nimi RÄIKÄNPUISTON SUUNNITELMAN PÄIVITYS Ideasuunnitelma				
Piirustuksen sisältö Asemapiirustus, alueet 2 ja 3				
		 Tekninen osasto		
Pvm	Suunn.	Tuula Karhunen	Pvm	Tark.
30.10.2015	Proj.pääll.	Laura Soosalu		Hyv.
Tierekisteritunnus		Mittakaava		Piir.no
tie / tieosa / väli		1:500		41

LUKKARINTIE

Keijä

