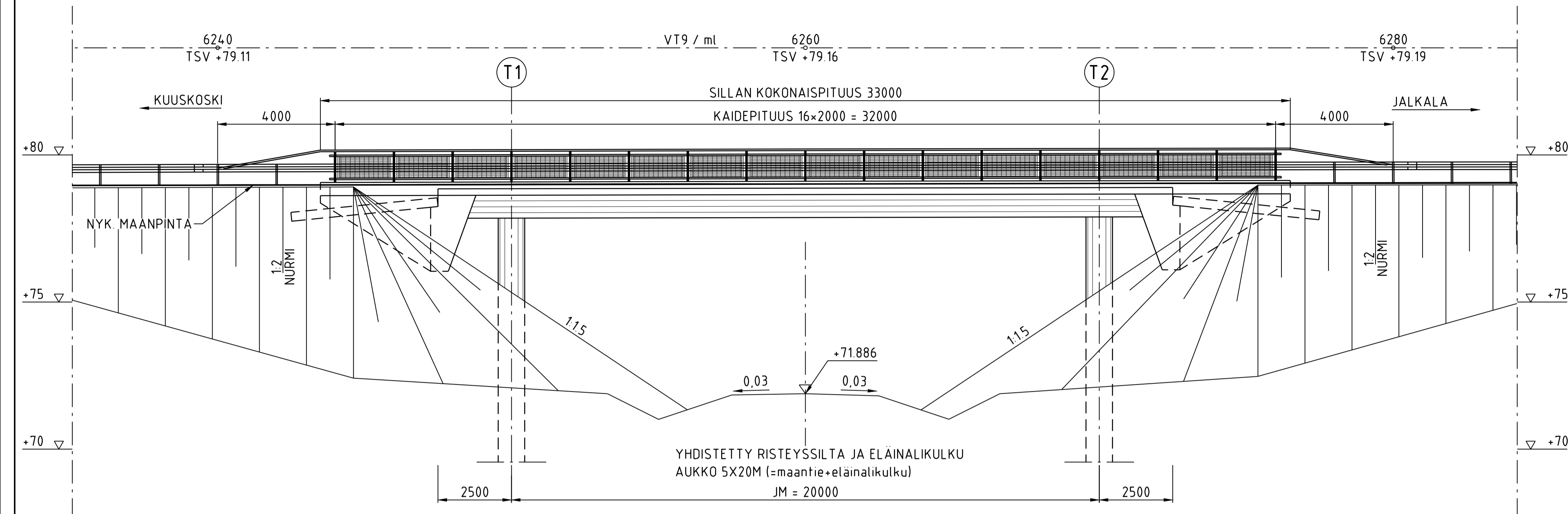
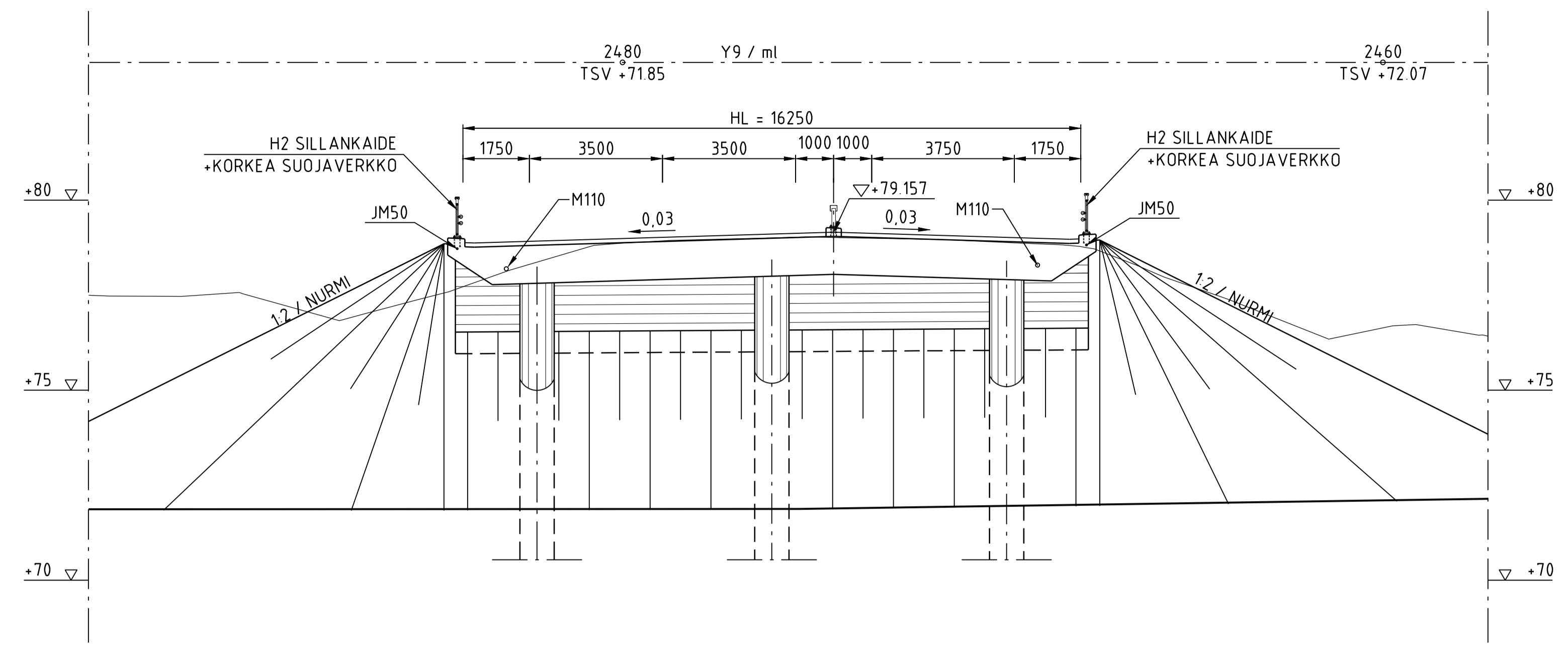


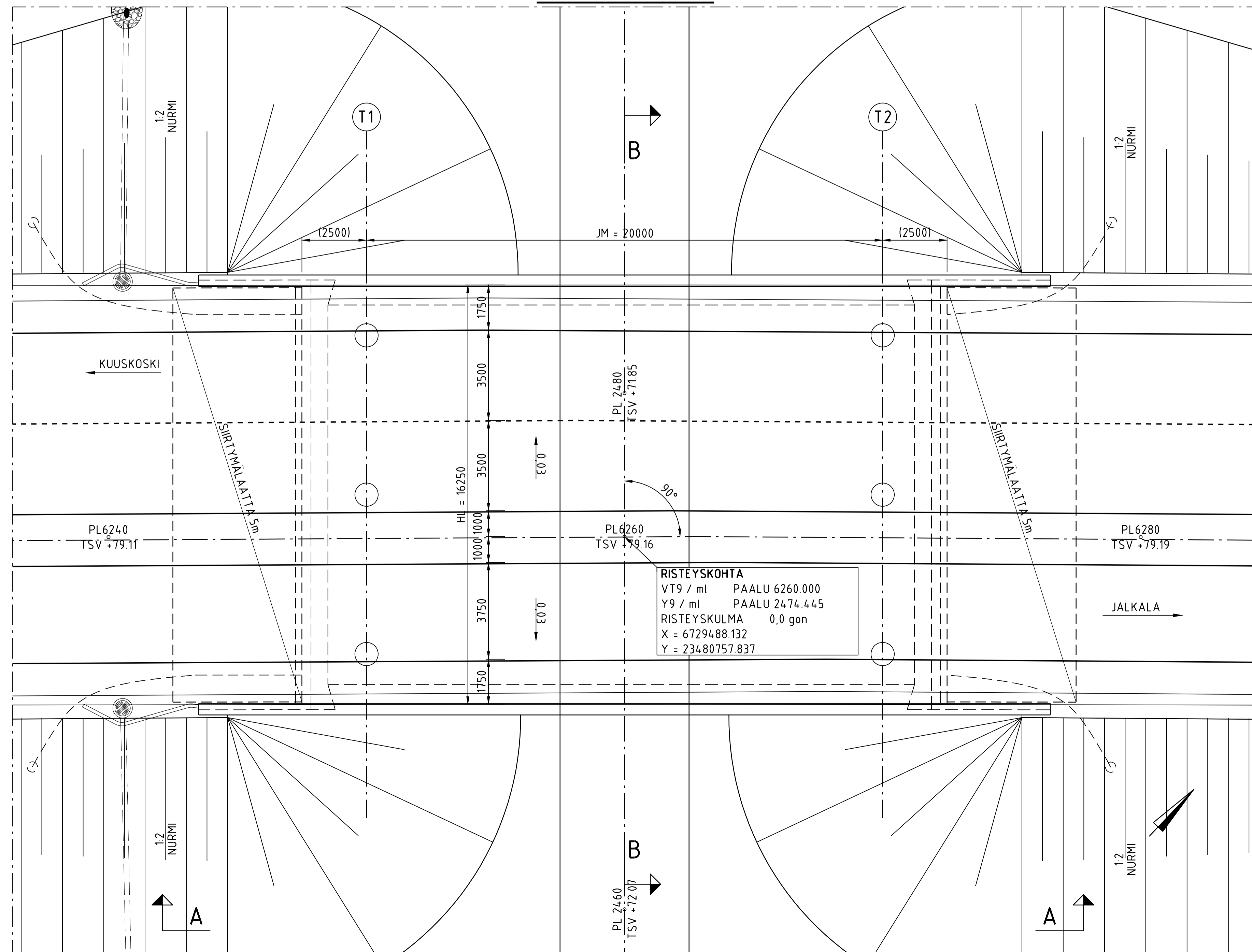
LEIKKAUS A-A 1:100



LEIKKAUS B-B 1:100



TASOKUVA 1:100



SUUNNITTELUKÄYTTÖIKÄ: 100 vuotta

BETONITERÄS: A500HW / B500B

BETONI:
 Pilarit: C30/37-3, P20
 Päällysrakenne:
 - kansilaatta: C35/45-3, P30
 - muut pinnat: C35/45-3, P30
 Reunapalkit: C35/45-3, P50
 Siirtymälaatat: C30/37-3, P50

PINTARAKENTEET: Väyläsuunnitelman mukaan

ERISTYS: 2-krf. kumbitumikermeristys

KAITEET: H2-sillankaide ja korkea suojavaerikko

KORKEUSJÄRJESTELMÄ: N2000
 KOORDINAATTIJÄRJESTELMÄ: ETRS-GK23

SILTAPAIKAN KARTTA



© Maanmittauslaitos 2016

MERKKI	PVM	MUUTOS	TEHNYT	TARK./HYV.
HANKE VT9 Ohituskaistat välillä Aura-Loimaa Tiesuunnitelma				
SILLAN NIMI JA KUNTA S4 TYYPPI Teräsbetoninen uokelaattasilta (Bul) Pääpiirustus				
VA II		2,5+20,0+2,5 m	HL	16,25 m
KUORMA		LM1, LM3 / 6.12.2017	VNOUS	0 gon
Sillasuunnittelu			TARK./HYV.	
PIRT	19.2023	Hanni Tarasmaa		
SUUNN	19.2023	Hanni Tarasmaa	Siltatekniikka, suunnittelu	
TARK	xx.xx.2023	x	TARK	
Geotekninen suunnittelu			HYV	
TARK	xx.xx.2023	x	GEOTARK	
MITTAK	1:100			PIIR NRO 15TT-S5