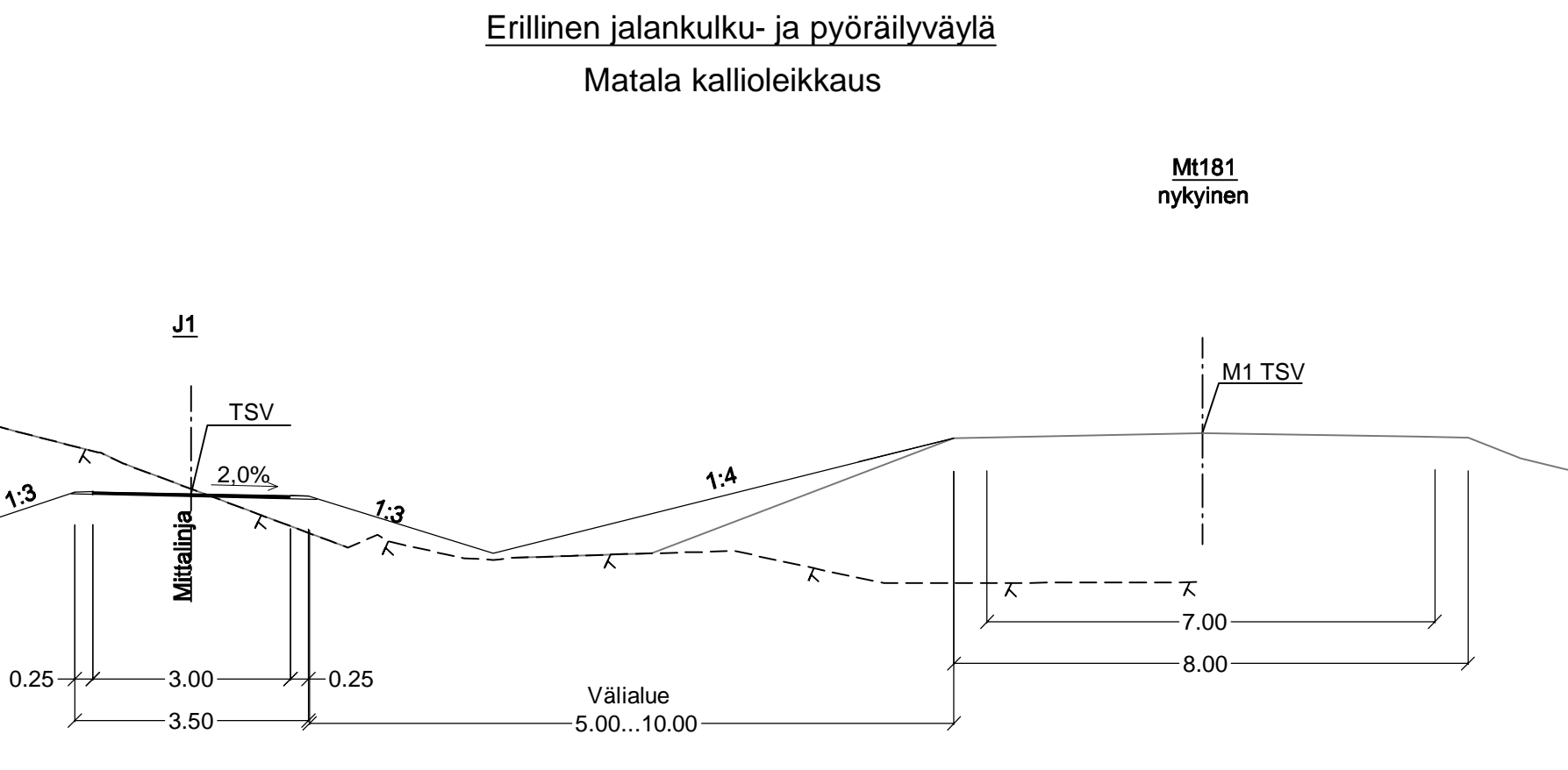
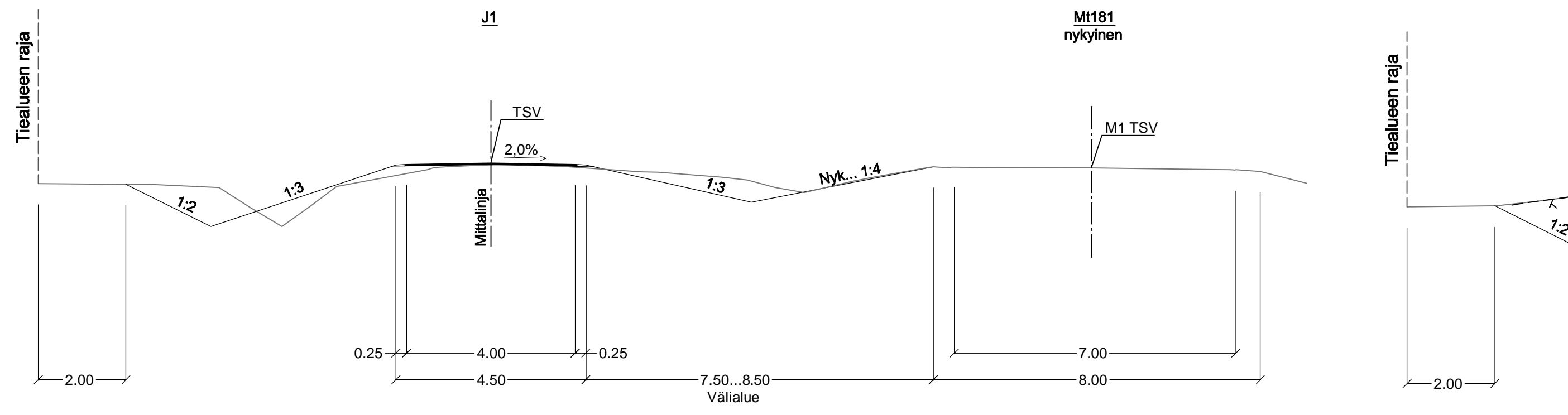
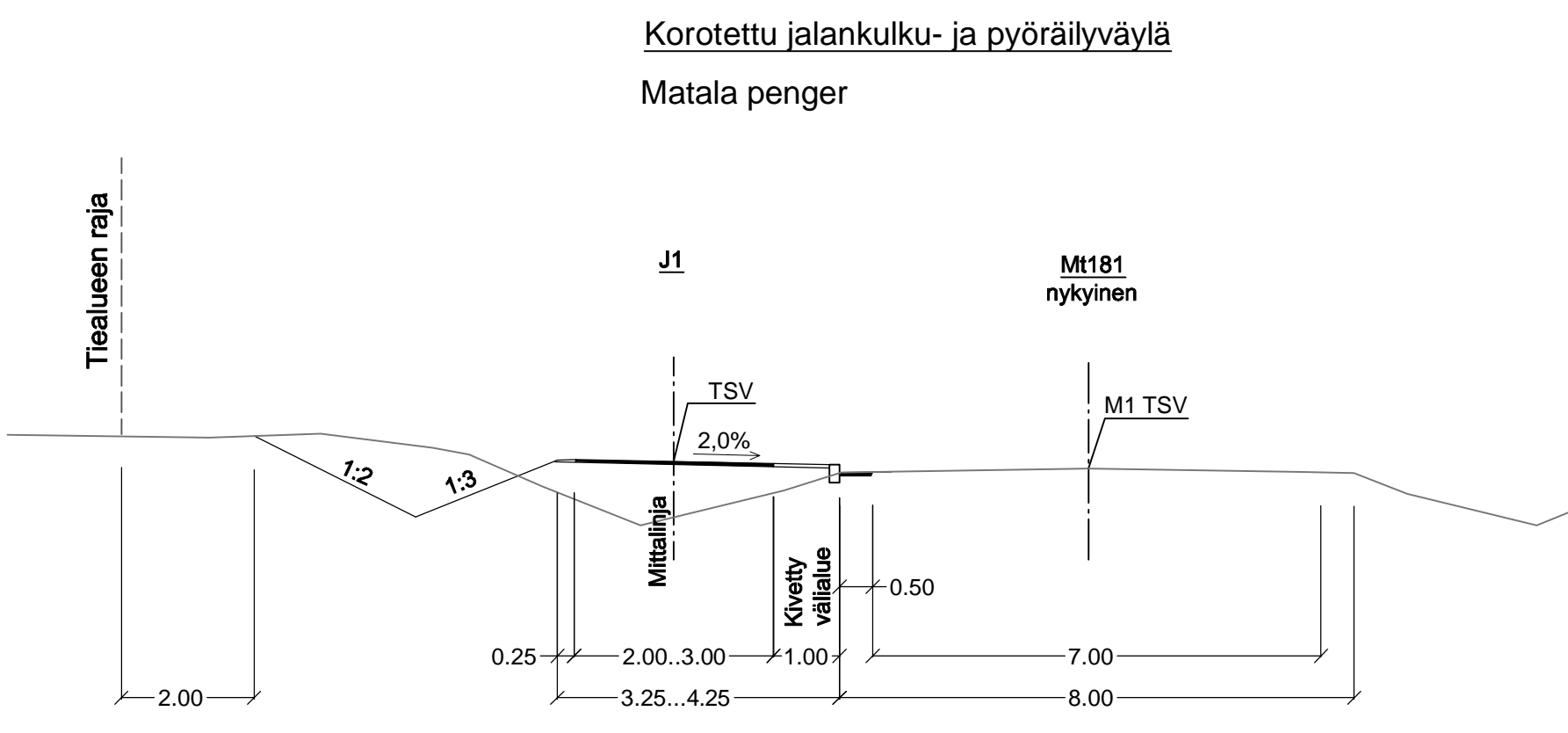
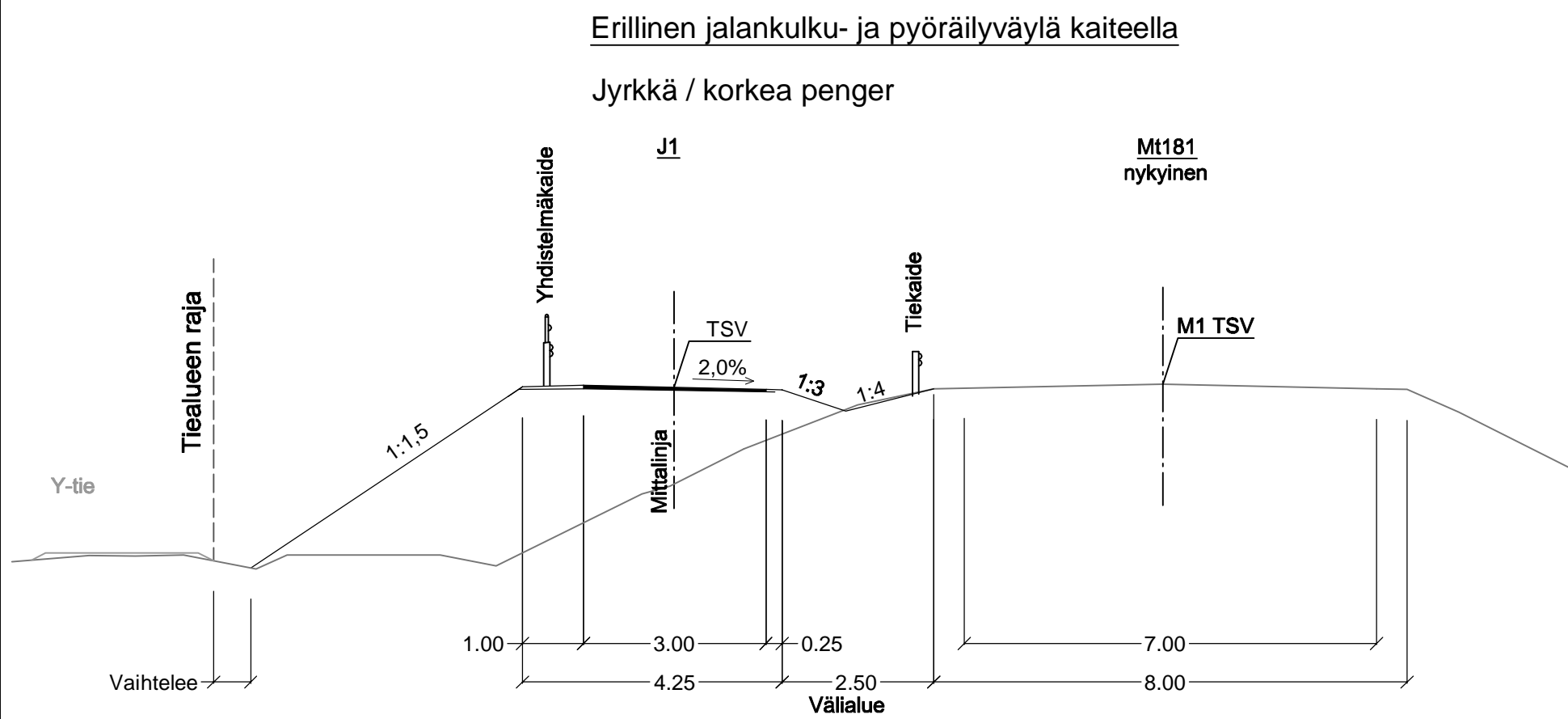


Yhdistetty jalankulku- ja polkupyöräväylä sekä yksityistie



LUONNOS

Merkki	Muutos	Pvm	Suunn.	Tark.

	DESTIA A LOCAL COMPANY	Koordinaattijärjestelmä ETRS GK23 Korkeusjärjestelmä N2000	M180 parantaminen rakentamalla jalankulku ja polkupyöräväylä välille Ernholmantie - Prostvik, Parainen. Tiesuunnitelma
Pvm Projektipäällikkö	Pvm Projektipäällikkö	Pvm Projektipäällikkö	Tietokantatunnus J1 Peruspoikkeileikkaukset
			Mittakaava 1:100 Piir.no T215-1