


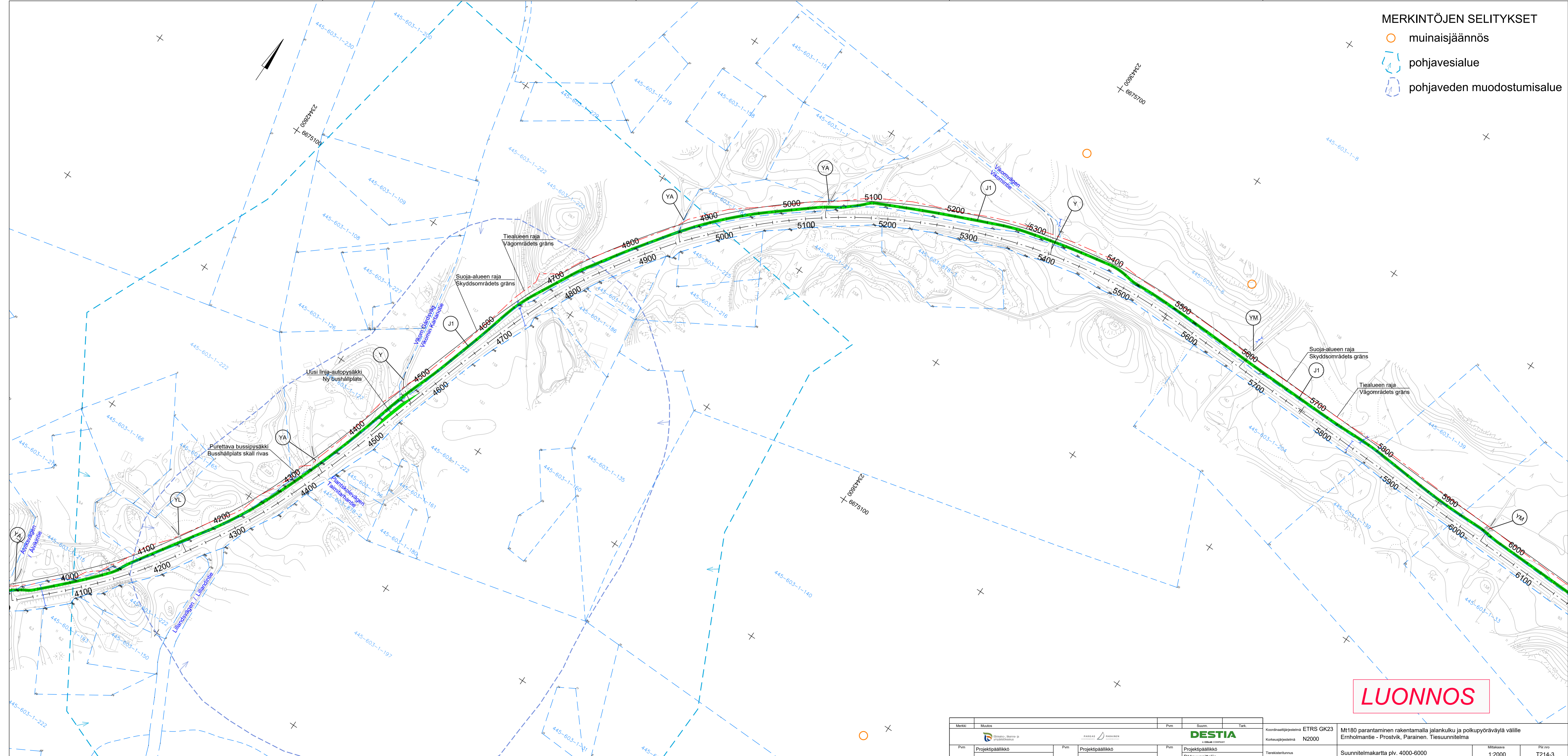


MERKINTÖJEN SELITYKSET

-  muinaisjäännös
-  pohjavesialue
-  pohjaveden muodostumisalue



**LUONNOS**

Merkit	Muutos	Pvm	Suunn.	Tark.	Koordinaattijärjestelmä	ETRS GK23	M180 parantaminen rakentamalla jalankulku ja polkupyöräväylä välille Ernholmantie - Prostvik, Parainen. Tiesuunnitelma	Mittakaava	Pii.nro
					Korkausjärjestelmä	N2000	Suunnitelmakartta plv. 4000-6000	1:2000	T214-3
Pvm	Projektipäällikkö	Pvm	Projektipäällikkö	Pvm	Projektipäällikkö	Tierikستنائون			
					Pääsuunnittelija				