

ALUE 2



heilukenttä
122.6

122.5

122.8

LUKKARINTIE

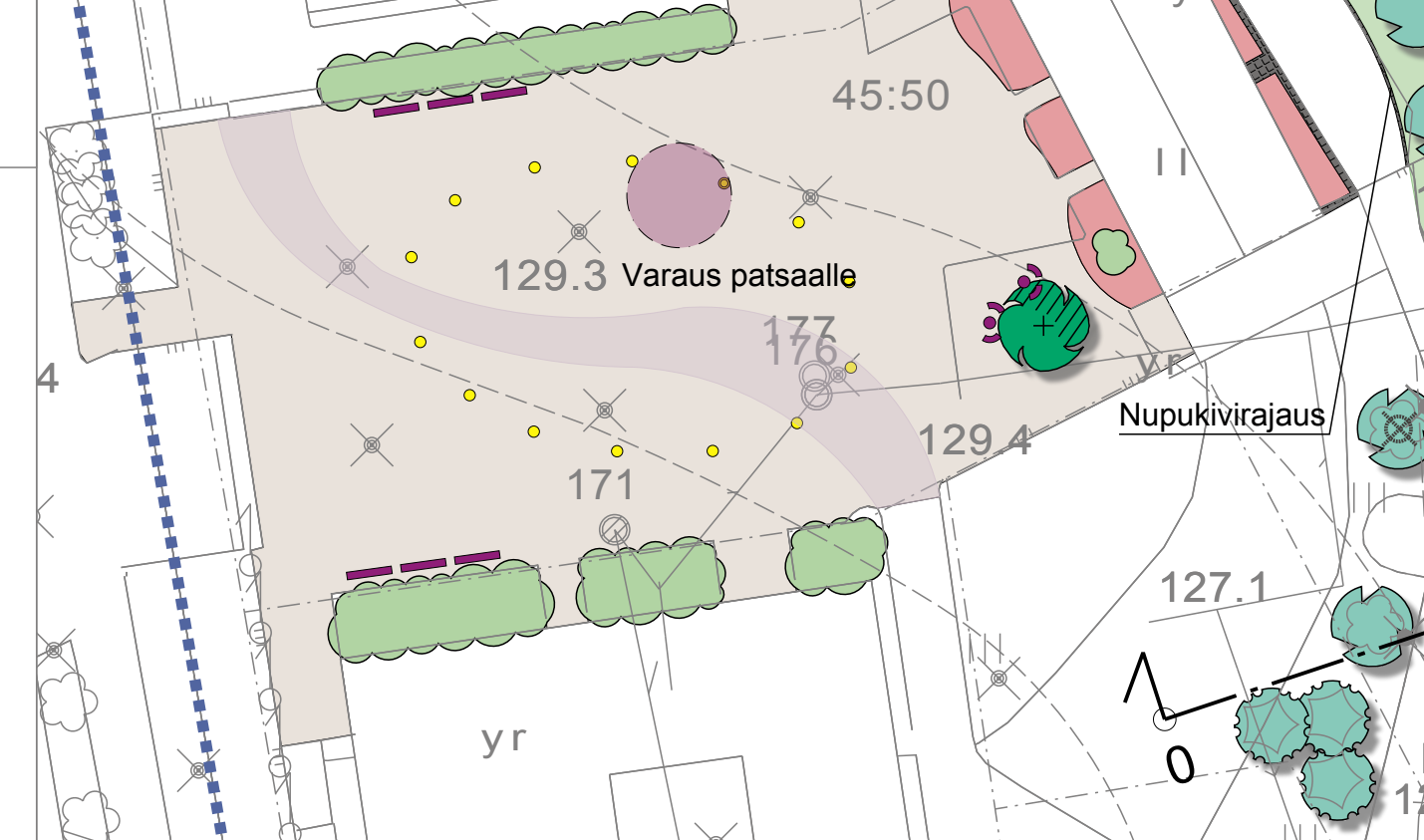
MERKKIEN SELITYKSET, ALUE 2

-  Istutettava havupuu / havupensas
-  Maisemapelto











Ideasuunnitelman rajaus

Rantapuustoa raivaamalla avataan näkymiä vesistöön

ALUE 3



MERKKIEN SELITYKSET, ALUE 3

-  Istutettava lehtipuu, esim. tammi
-  Luonnonkivilaatoitus
-  Historiallinen raitti, kiveys esim. erilaisella ladontamallilla
-  Perenna-alue (perinnekasvit, maanpeite)
-  Nupukiveys
-  Nykyinen pensas
-  Nurmikko
-  Upotettu valaisin
-  Kalusteryhmä
-  Penkki

Keijä



Merkki	Muutos	Pvm	Suunn.	Tark.
Hankkeen nimi RÄIKÄNPUISTON SUUNNITELMAN PÄIVITYS Ideasuunnitelma				
Piirustuksen sisältö Asemapiirustus, alueet 2 ja 3				
DESTIA		YLÖJÄRVEN KAUPUNKI Tekninen osasto		
Pvm 27.10.2017	Suunn. Proj.pääll.	Tuula Karhunen Laura Soosalu	Pvm	Tark. Hyv.
Tierekisteritunnus tie / tieosa / väli		Mittakaava 1:500	Piir.no 41	